Saint-Didier-au-Mont-d'Or

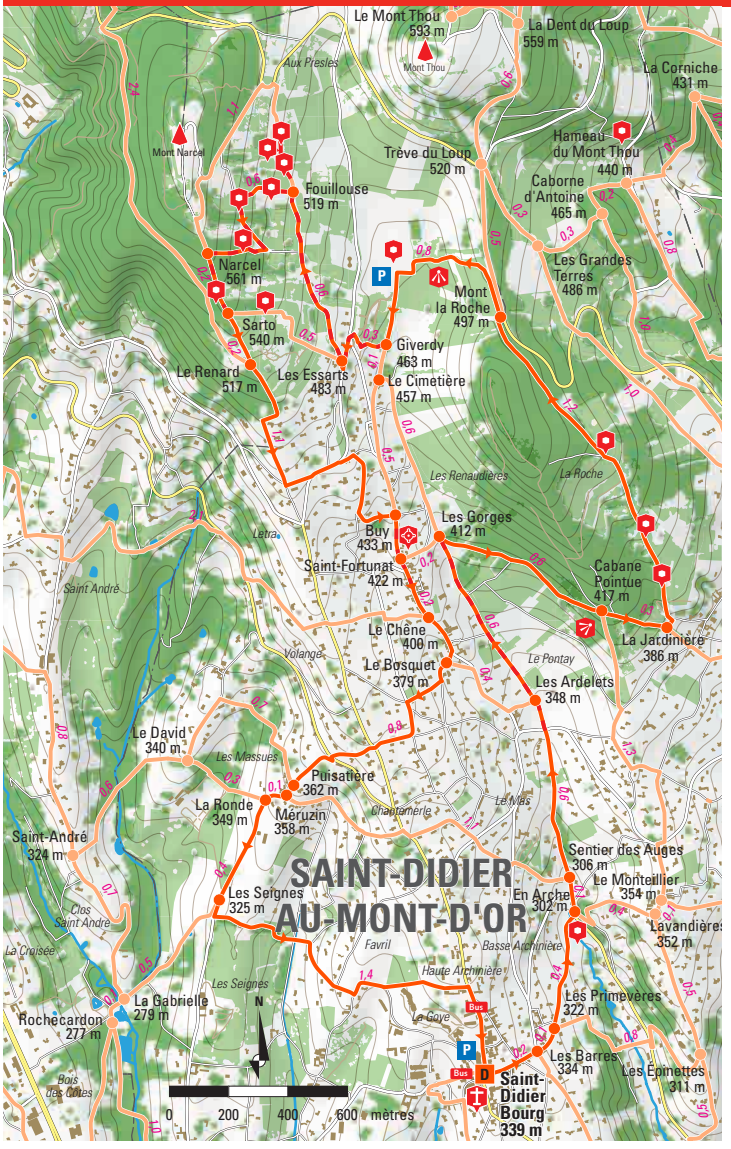

TOUR DE SAINT DIDIER

Distance : 11 km | **Durée :** 3 h 00 | **Dénivelé :** 332 m
Point de départ : Le Bourg
Ligne TCL : 20 - 22 - 23 | **Arrêt :** St Didier Église

En partant du bourg, on rejoint par le chemin des Gorges le sentier de la Pierre qui traverse le site des carrières jusqu'au hameau de Saint-Fortunat — véritable empreinte de ce passé de carriers — pour atteindre le très beau site de pierres sèches des Essarts. Admirez la vue sur Lyon depuis la cabane pointue de Giverdy.

Un peu d'histoire.

La Chapelle de Saint-Fortunat, dont on admire le portail ogival, est un sanctuaire ancien où les pèlerins imploraient le saint évêque afin qu'il guérisse les enfants. Au sol, les pierres racontent l'histoire des artisans enterrés là.

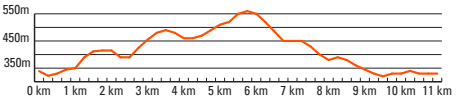
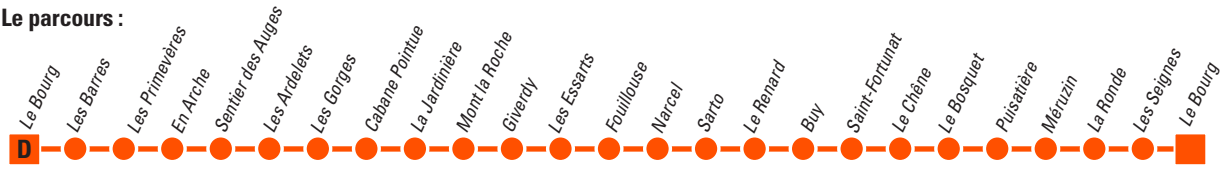
Le parcours :